

AUNIS MARAIS POITEVIN en chiffres

2 communautés de communes
44 communes
904,1 km²
 13,2% superficie Charente-Maritime (6 864 km²)
62 976 habitants (Données : Insee 2017)
 9,8% population départementale (644 303 habitants)
69,7 habitants /km²
 93,9 habitants /km² en Charente-Maritime



AUNIS ATLANTIQUE

AUNIS SUD

	AUNIS ATLANTIQUE	AUNIS SUD
Communes	20	24
Superficie (km²)	440,5	463,6
Population (Données : Insee 2017)	30 231	32 745
Densité (habitants/ km ²)	68,6	70,6

Campings et locations non classées 1^{ERS} HÉBERGEMENTS MARCHANDS

14 176
lits touristiques (1)

Dont
60,8%
appartiennent à
la sphère non
marchande

5 556 lits marchands (2)
dont 64,2% en campings et locations saisonnières non classées

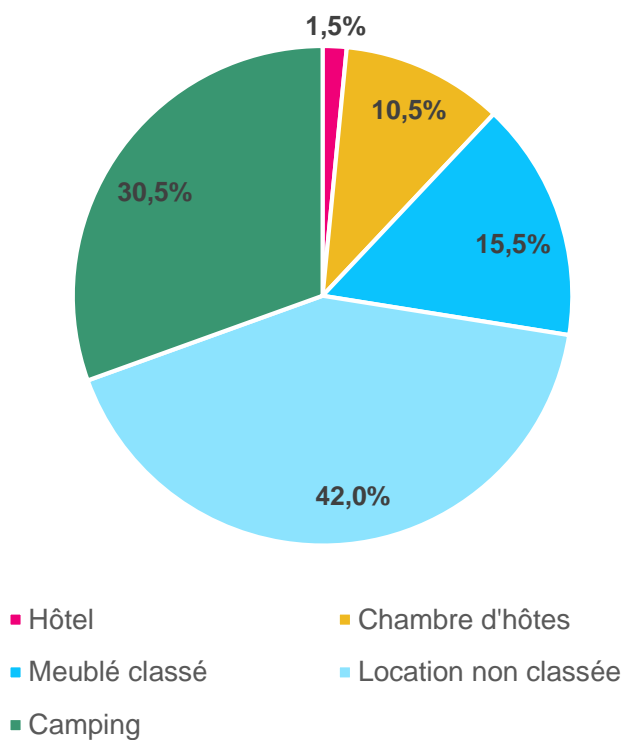
(1) Lits non marchands (résidences secondaires, port de plaisance) et lits marchands (2) Lits marchands : hôtels, campings, résidences de tourisme, chambres d'hôtes, villages de vacances, meublés classés ou non.



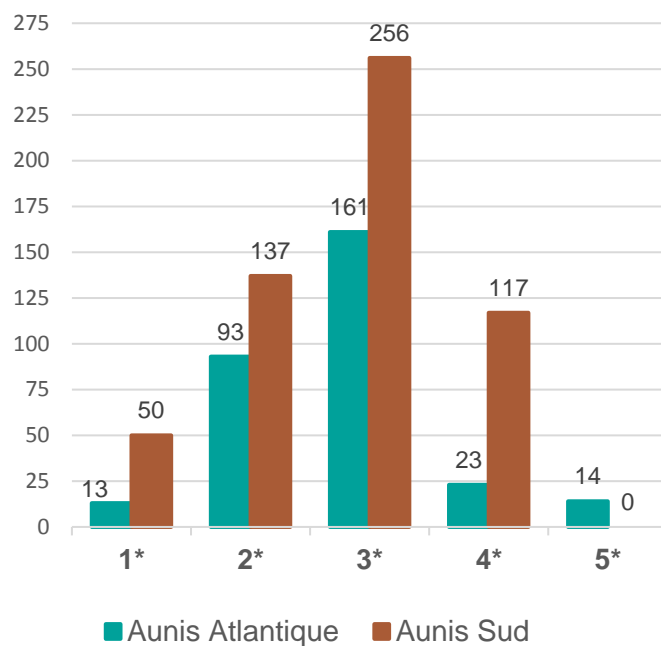
	AUNIS MARAIS POITEVIN		AUNIS ATLANTIQUE		AUNIS SUD	
	Établissements	Lits touristiques	Établ ^{ts}	Lits touristiques	Établ ^{ts}	Lits touristiques
Hôtel	2	86	1	18	1	68
Résidence de tourisme / Village de vacances	0	0	0	0	0	0
Camping	10	1695	5	1164	5	531
Chambre d'hôtes	81	582	34	265	47	317
Meublé classé	152	861	58	304	94	557
Location saisonnière non classée	441	2332	224	1144	217	1188
Port de plaisance	1	720	1	720	0	0
Résidence secondaire*	1580	7900	885	4425	695	3475

Sources = plateforme de télé déclaration Taxe de séjour, * Insee logement 2016

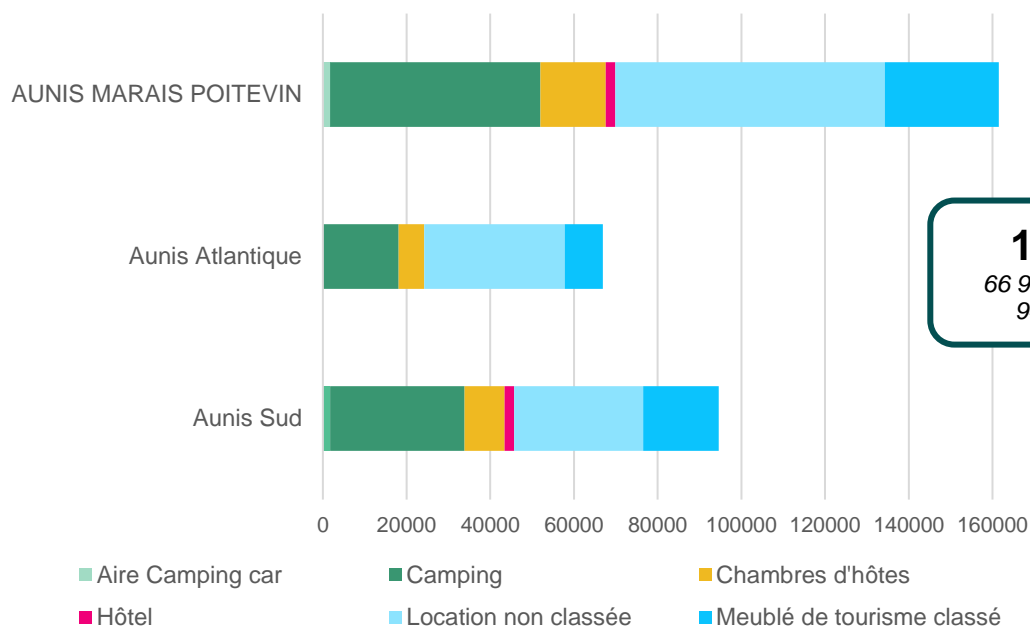
Répartition des lits marchands par type d'hébergements



Répartition des lits en meublé classés par niveau de classement



Fréquentation en nuitées - Année 2020



161 543 nuitées
66 940 nuitées en Aunis Atlantique
94 603 nuitées en Aunis Sud

Sources = plateforme de télé déclaration Taxe de séjour